


Anschluß Blatt 9

Anschluß Blatt 12



Teich



**Lageplan**

zur Verordnung über das Überschwemmungsgebiet der Bille (mittlere Bille) vom Schöpfwerk Bille an der BAB A1 bis zur Kampchausee und über das der Kampbille zwischen Kampchausee und Schleusengraben

**Blatt 11**

-  Grenze des Überschwemmungsgebietes
-  Überschwemmungsgebiet

**Maßstab 1:1000**

Wehdeich

Billgrabendeich

Kampbille

Kampchausee

